



КАБАРДИНО-БАЛКАРСКАЯ РЕСПУБЛИКА ПРОХЛАДНЕНСКИЙ МУНИЦИПАЛЬНЫЙ РАЙОН
МЕСТНАЯ АДМИНИСТРАЦИЯ СЕЛЬСКОГО ПОСЕЛЕНИЯ ЧЕРНИГОВСКОЕ

КЪЭБЭРДЕЙ-БАЛЪКЪЭР РЕСПУБЛИКЭМ И ПРОХЛАДНЭ МУНИЦИПАЛЬНЭ КУЕЙМ ЩЫЩ
ЧЕРНИГОВСКЭ КЪУАЖЭМ И ЩЫПНЭ АДМИНИСТРАЦЭ

КЪАБАРТЫ-МАЛКЪАР РЕСПУБЛИКНЫ ПРОХЛАДНЫЙ МУНИЦИПАЛЬНЫЙ РАЙОНУНУ
ЧЕРНИГОВСКОЕ ЭЛ ПОСЕЛЕНИЯСЫНЫ ЖЕР – ЖЕРЛИ АДМИНИСТРАЦИЯСЫ

П - и 361021 КБР Прохладненский район с. Черниговское ул. Кравченко 80 тел. 9-35-35

03.12.2012г.

ПОСТАНОВЛЕНИЕ № 39

ПОСТАНОВЛЕНЭ № _____

БЕГИМ № _____

«Об утверждении Перечня автомобильных дорог общего пользования местного значения в границах сельского поселения Черниговское Прохладненского муниципального района КБР и о присвоении идентификационных номеров автомобильным дорогам общего пользования местного значения».

В соответствии со ст.14 ч.1; ст.50 ч.2 Федерального закона от 06.10.2003г. №131-ФЗ «Об общих принципах организации местного самоуправления в Российской Федерации», Федеральным законом от 08.11.2007г. № 257-ФЗ «Об автомобильных дорогах и о дорожной деятельности в Российской Федерации и внесении изменений в отдельные законодательные акты Российской Федерации», Приказом министерства транспорта Российской Федерации от 07.02.2007г. №16 «Об утверждении правил присвоения автомобильным дорогам идентификационных номеров», Уставом сельского поселения Черниговское Прохладненского муниципального района КБР, ПОСТАНОВЛЯЮ:

1. Утвердить Порядок утверждения Перечня автомобильных дорог общего пользования, местного значения в границах сельского поселения Черниговское Прохладненского муниципального района КБР (автомобильные дороги общего пользования местного значения и о присвоении идентификационных номеров автомобильным дорогам общего пользования местного значения». (приложение 1).

2. Утвердить перечень автомобильных дорог общего пользования местного значения, являющихся муниципальной собственностью сельского поселения Черниговское Прохладненского муниципального района КБР (приложение 2).

3. Начальнику отдела - главному бухгалтеру Тамазовой Л.В. внести в казну сельского поселения Черниговское Прохладненского муниципального района КБР автомобильные дороги общего пользования сельского поселения, согласно прилагаемому перечню.

4. Обнародовать настоящее постановление на информационных стендах местной администрации сельского поселения Черниговское Прохладненского муниципального района КБР.

5. Контроль за исполнением настоящего постановления оставляю за собой.

6. Настоящее постановление вступает в силу с момента его обнародования.

Глава сельского поселения Черниговское
Прохладненского муниципального района КБР



Н.А. Голиков

ПОРЯДОК

утверждения Перечня автомобильных дорог общего пользования местного значения в границах сельского поселения Черниговское Прохладненского муниципального района КБР и присвоения идентификационных номеров автомобильным дорогам общего пользования местного значения.

1. Порядок утверждения перечня автомобильных дорог общего пользования местного значения, являющихся муниципальной собственностью сельского поселения Черниговское Прохладненского муниципального района КБР (автомобильные дороги общего пользования сельского поселения) (далее-Порядок) разработан в соответствии с постановлением Правительства Российской Федерации от 11.04.2006года №209 «О некоторых вопросах, связанных с классификацией автомобильных дорог в Российской Федерации».
2. Перечень автомобильных дорог содержит наименование, протяженность и идентификационные номера автомобильных дорог, являющихся муниципальной собственностью сельского поселения Черниговское Прохладненского муниципального района КБР. (далее- автомобильные дороги).
3. Перечень автомобильных дорог и вносимые в него изменения, утверждаются постановлением главы сельского поселения Черниговское Прохладненского муниципального района КБР.
4. Идентификационные номера автомобильным дорогам, являющимся муниципальной собственностью сельского поселения Черниговское Прохладненского муниципального района КБР, присваиваются в соответствии с Приказом министерства транспорта Российской Федерации от 07.02.2007г. №16 «Об утверждении правил присвоения автомобильным дорогам идентификационных номеров».
5. Предложения о внесении изменений в утвержденный Перечень автомобильных дорог вносятся на рассмотрение главе сельского поселения Черниговское Прохладненского муниципального района КБР.
 - 5.1..Предложения по включению в перечень автомобильных дорог могут вноситься только по автомобильным дорогам общего пользования, которые соответствуют показателям отнесения автомобильных дорог общего пользования к дорогам, являющимся муниципальной собственностью сельского поселения Черниговское Прохладненского муниципального района КБР (автомобильные дороги общего пользования местного значения) (далее- показатели).
 - 5.2..Предложения по исключению автомобильных дорог из перечня автомобильных дорог могут вноситься:
 - а) по автомобильным дорогам, которые не соответствуют показателям;
 - б) в случае изменения формы собственности на автомобильные дороги или их выбытия из муниципальной собственности сельского поселения Черниговское Прохладненского муниципального района КБР и по иным причинам.
 - 5.3..Предложения по внесению изменений в перечень автомобильных дорог должны содержать сведения и документы;
 - а) о наименовании и местоположении автомобильной дороги;
 - б) о правообладателях осуществляющих управление автомобильной дорогой;
 - в) о соответствии (несоответствии) автомобильной дороги показателям;

- г) о соответствии (несоответствии) автомобильной дороги техническим требованиям к автомобильным дорогам;
- д) о необходимости внесения изменений в перечень автомобильных дорог;
- е) о протяженности автомобильной дороги;
- ж) данные бухгалтерского учета и отчетности по автомобильной дороге;
- з) о социально-экономических, финансовых и иных последствиях принятия предложения по внесению изменений в перечень автомобильных дорог.

5.4. По итогам рассмотрения предложений по внесению изменений в перечень автомобильных дорог, местная администрация сельского поселения Черниговское Прохладненского муниципального района КБР (далее- администрация);

а) в случае принятия положительного решения – согласования о внесении изменений в перечень автомобильных дорог (далее- решение) информирует о принятом решении заявителя;

б) в случае принятия отрицательного решения информирует заявителя об отказе в согласовании предложения по внесению изменений в перечень автомобильных дорог с указанием причин отказа;

Внесение изменений в перечень автомобильных дорог в случае включения в него автомобильных дорог или исключения из него автомобильных дорог в соответствии с подпунктом «б» пункта 8 настоящего Порядка осуществляется после принятия главой сельского поселения решения по принятию автомобильной дороги в муниципальную собственность сельского поселения Черниговское Прохладненского муниципального района КБР или отчуждению автомобильной дороги из муниципальной собственности сельского поселения Черниговское Прохладненского муниципального района КБР.

5.5. В целях всестороннего рассмотрения предложений по внесению изменений в Перечень автомобильных дорог. (далее- комиссия).

6. Состав комиссии и регламент ее работы утверждается администрацией.

7. В работе комиссии могут участвовать представители заявителя, органов местного самоуправления сельского поселения Черниговское Прохладненского муниципального района КБР.

8. Рассмотрение администрацией или комиссией предложений по внесению изменений в перечень автомобильных дорог осуществляется в течение двух месяцев с момента их поступления.

9. При рассмотрении предложений по внесению изменений в перечень автомобильных дорог администрация обеспечивает непосредственное взаимодействие с заявителями.

10. Заявителю может быть отказано в удовлетворении предложения по внесению изменений в перечень автомобильных дорог в следующих случаях:

- а) автомобильная дорога не соответствует показателям;
- б) предложение по внесению изменений в перечень автомобильных дорог представлено с нарушением требований настоящего Порядка по составу и содержанию представляемых в соответствии с пунктом 5.3. настоящего Порядка сведений и документов.

ПЕРЕЧЕНЬ
автомобильных дорог общего пользования местного значения, являющихся
муниципальной собственностью сельского поселения Черниговское
Прохладненского муниципального района

№	Наименование улицы	Идентификационный номер дороги	Протяженность, м
с. Черниговское			
	ул. Кравченко	83 225 865 ОП МП Ч-1	0,9
	подъезд к МТФ	83 225 865 ОП МП Ч-2	0,4
	подъезд к СТФ	83 225 865 ОП МП Ч-3	0,6
	подъезд к кладбищу	83 225 865 ОП МП Ч-4	0,15
	подъезд к МТМ	83 225 865 ОП МП Ч-5	0,05
	ул. Степная	83 225 865 ОП МП Ч-6	1,3
	итого:		3,4
х. Саратовский			
	ул. Виноградная	83 225 865 ОП МП Ч-7	0,4
	подъезд к МТФ	83 225 865 ОП МП Ч-8	0,3
	подъезд к кладбищу	83 225 865 ОП МП Ч-9	0,2
	ул. Садовая	83 225 865 ОП МП Ч-10	0,4
	итого:		1,3
	всего:		4,7

ИНФОРМАЦИОННАЯ КАРТА
автомобильной дороги

1. Сведения о собственнике, владельце автомобильной дороги:

Полное наименование Местная администрация сельского поселения Черниговское Прохладненского муниципального района КБР

ОГРН 1020701192610

Дата государственной регистрации 10.08.09г.

Адрес (место нахождения) КБР, Прохладненский район, с.п. Черниговское, ул.Кравченко 80

ФИО. руководителя Голиков Николай Александрович

Телефон/факс 8-86631-9-35-35

E-mail adm_chernig@mail.ru

ИНН 0704001794

КПП 071601001

ОКОГУ 32500

ОКПО 04293559

ОКВЭД 75. 11.32

ОКАТО 83225000040

ОКОПФ 72

ОКФС 14

Документы - основания возникновения вещного права

Постановление местной администрации Прохладненского муниципального района №155 от 04.03.2010г.

Наименование вещного права муниципальная собственность

2. Наименование автомобильной дороги ул. Кравченко

3. Идентификационный номер автомобильной дороги 83 225 865 ОП МП Ч-1

4. Протяженность автомобильной дороги (км) 0,9

5. Сведения о соответствии автомобильной дороги и ее участков техническим характеристикам класса и категории:

Техническая категория V

в том числе по участкам V

Класс обычная автомобильная дорога (не скоростная)

в том числе по участкам _____

6. Вид разрешенного использования автомобильной дороги общего пользования

в том числе по участкам _____

7. Иные сведения об автомобильной дороге и ее характеристиках:

Значение местного значения

Месторасположение КБР, Прохладненский район, с.п. Черниговское

Дата ввода в эксплуатацию нет сведений

в том числе по участкам _____

Стоимость автомобильной дороги (тыс. рублей):

Балансовая 1447,354

Остаточная 0

на 1.12.2012г.

Среднегодовая интенсивность движения (автомобилей/сутки) нет сведений

Максимальная интенсивность (автомобилей/сутки) нет сведений

в том числе по участкам _____

Перечень прилагаемых документов:

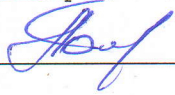
1. Постановление №39 от 3 декабря 2012 г. «Об утверждении Перечня автомобильных дорог общего пользования местного значения в границах сельского поселения Черниговское и о присвоении идентификационных номеров автомобильным дорогам общего пользования местного значения.
2. Постановление местной администрации Прохладненского муниципального района №155 от 04.03.2010г. «Об утверждении Титульного списка автомобильных дорог общего пользования в населенных пунктах Прохладненского муниципального района в средних показателях стоимости 1 кв. м. автомобильных дорог»

Сведения верны:

Глава местной администрации с.п. Черниговское

Голиков Н.А.




(дата)

ИНФОРМАЦИОННАЯ КАРТА
автомобильной дороги

1. Сведения о собственнике, владельце автомобильной дороги:

Полное наименование Местная администрация сельского поселения Черниговское
Прохладненского муниципального района КБР

ОГРН 1020701192610

Дата государственной регистрации 10.08.09г.

Адрес (место нахождения) КБР, Прохладненский район, с.п. Черниговское,
ул.Кравченко 80

ФИО руководителя Голиков Николай Александрович

Телефон/факс 8-86631-9-35-35

E-mail adm_chernig@mail.ru

ИНН 0704001794

КПП 071601001

ОКОГУ 32500

ОКПО 04293559

ОКВЭД 75. 11.32

ОКАТО 83225000040

ОКОПФ 72

ОКФС 14

Документы - основания возникновения вещного права

Постановление местной администрации Прохладненского муниципального района
№155 от 04.03.2010г.

Наименование вещного права муниципальная собственность

2. Наименование автомобильной дороги подъезд к МТФ

3. Идентификационный номер автомобильной дороги 83 225 865 ОП МП Ч-2

4. Протяженность автомобильной дороги (км) 0,4

5. Сведения о соответствии автомобильной дороги и ее участков
техническим характеристикам класса и категории:

Техническая категория V

в том числе по участкам V

Класс обычная автомобильная дорога (не скоростная)

в том числе по участкам _____

6. Вид разрешенного использования автомобильной дороги общего пользования

в том числе по участкам _____

7. Иные сведения об автомобильной дороге и ее характеристиках:

Значение местного значения

Месторасположение КБР, Прохладненский район, с.п. Черниговское

Дата ввода в эксплуатацию нет сведений

в том числе по участкам _____

Стоимость автомобильной дороги (тыс. рублей):

Балансовая 643,267

Остаточная 0

на 1.12.2012г.

Среднегодовая интенсивность движения (автомобилей/сутки) нет сведений

Максимальная интенсивность (автомобилей/сутки) нет сведений

в том числе по участкам _____

Перечень прилагаемых документов:


1. Постановление №39 от 3 декабря 2012 г. «Об утверждении Перечня автомобильных дорог общего пользования местного значения в границах сельского поселения Черниговское и о присвоении идентификационных номеров автомобильным дорогам общего пользования местного значения.
2. Постановление местной администрации Прохладненского муниципального района №155 от 04.03.2010г. «Об утверждении Титульного списка автомобильных дорог общего пользования в населенных пунктах Прохладненского муниципального района в средних показателях стоимости 1 кв. м. автомобильных дорог»

Сведения верны:

Глава местной администрации с.п. Черниговское

Голиков Н.А.




(дата)

ИНФОРМАЦИОННАЯ КАРТА
автомобильной дороги

1. Сведения о собственнике, владельце автомобильной дороги:

Полное наименование Местная администрация сельского поселения Черниговское
Прохладненского муниципального района КБР

ОГРН 1020701192610

Дата государственной регистрации 10.08.09г.

Адрес (место нахождения) КБР, Прохладненский район, с.п. Черниговское,
ул.Кравченко 80

ФИО руководителя Голиков Николай Александрович

Телефон/факс 8-86631-9-35-35

E-mail adm_chernig@mail.ru

ИНН 0704001794

КПП 071601001

ОКОГУ 32500

ОКПО 04293559

ОКВЭД 75.11.32

ОКАТО 83225000040

ОКОПФ 72

ОКФС 14

Документы - основания возникновения вещного права

Постановление местной администрации Прохладненского муниципального района
№155 от 04.03.2010г.

Наименование вещного права муниципальная собственность

2. Наименование автомобильной дороги подъезд к СТФ

3. Идентификационный номер автомобильной дороги 83 225 865 ОП МП Ч-3

4. Протяженность автомобильной дороги (км) 0,6

5. Сведения о соответствии автомобильной дороги и ее участков
техническим характеристикам класса и категории:

Техническая категория V

в том числе по участкам V

Класс обычная автомобильная дорога (не скоростная)

в том числе по участкам _____

6. Вид разрешенного использования автомобильной дороги общего пользования

в том числе по участкам _____

7. Иные сведения об автомобильной дороге и ее характеристиках:

Значение местного значения

Месторасположение КБР, Прохладненский район, с.п. Черниговское

Дата ввода в эксплуатацию нет сведений

в том числе по участкам _____

Стоимость автомобильной дороги (тыс. рублей):

Балансовая 964,901

Остаточная 0

на 1.12.2012г.

Среднегодовая интенсивность движения (автомобилей/сутки) нет сведений

Максимальная интенсивность (автомобилей/сутки) нет сведений

в том числе по участкам _____


Перечень прилагаемых документов:


1. Постановление №39 от 3 декабря 2012 г. «Об утверждении Перечня автомобильных дорог общего пользования местного значения в границах сельского поселения Черниговское и о присвоении идентификационных номеров автомобильным дорогам общего пользования местного значения.
2. Постановление местной администрации Прохладненского муниципального района №155 от 04.03.2010г. «Об утверждении Титульного списка автомобильных дорог общего пользования в населенных пунктах Прохладненского муниципального района в средних показателях стоимости 1 кв. м. автомобильных дорог»

Сведения верны:

Глава местной администрации с.п. Черниговское

Голиков Н.А.




(дата)

ИНФОРМАЦИОННАЯ КАРТА
автомобильной дороги

1. Сведения о собственнике, владельце автомобильной дороги:

Полное наименование Местная администрация сельского поселения Черниговское
Прохладненского муниципального района КБР

ОГРН 1020701192610

Дата государственной регистрации 10.08.09г.

Адрес (место нахождения) КБР, Прохладненский район, с.п. Черниговское,
ул.Кравченко 80

ФИО руководителя Голиков Николай Александрович

Телефон/факс 8-86631-9-35-35

E-mail adm_chernig@mail.ru

ИНН 0704001794

КПП 071601001

ОКОГУ 32500

ОКПО 04293559

ОКВЭД 75. 11.32

ОКАТО 83225000040

ОКОПФ 72

ОКФС 14

Документы - основания возникновения вещного права

Постановление местной администрации Прохладненского муниципального района
№155 от 04.03.2010г.

Наименование вещного права муниципальная собственность

2. Наименование автомобильной дороги подъезд к кладбищу

3. Идентификационный номер автомобильной дороги 83 225 865 ОП МП Ч-4

4. Протяженность автомобильной дороги (км) 0,15

5. Сведения о соответствии автомобильной дороги и ее участков
техническим характеристикам класса и категории:

Техническая категория V

в том числе по участкам V

Класс обычная автомобильная дорога (не скоростная)

в том числе по участкам _____

6. Вид разрешенного использования автомобильной дороги общего пользования

в том числе по участкам _____

7. Иные сведения об автомобильной дороге и ее характеристиках:

Значение местного значения

Месторасположение КБР, Прохладненский район, с.п. Черниговское

Дата ввода в эксплуатацию нет сведений

в том числе по участкам _____

Стоимость автомобильной дороги (тыс. рублей):

Балансовая 204,517

Остаточная 0

на 1.12.2012г.

Среднегодовая интенсивность движения (автомобилей/сутки) нет сведений

Максимальная интенсивность (автомобилей/сутки) нет сведений

в том числе по участкам _____


Перечень прилагаемых документов:

1. Постановление №39 от 3 декабря 2012 г. «Об утверждении Перечня автомобильных дорог общего пользования местного значения в границах сельского поселения Черниговское и о присвоении идентификационных номеров автомобильным дорогам общего пользования местного значения.
2. Постановление местной администрации Прохладненского муниципального района №155 от 04.03.2010г. «Об утверждении Титульного списка автомобильных дорог общего пользования в населенных пунктах Прохладненского муниципального района в средних показателях стоимости 1 кв. м. автомобильных дорог»

Сведения верны:

Глава местной администрации с.п. Черниговское

Голиков Н.А.



(дата)

ИНФОРМАЦИОННАЯ КАРТА
автомобильной дороги

1. Сведения о собственнике, владельце автомобильной дороги:

Полное наименование Местная администрация сельского поселения Черниговское Прохладненского муниципального района КБР

ОГРН 1020701192610

Дата государственной регистрации 10.08.09г.

Адрес (место нахождения) КБР, Прохладненский район, с.п. Черниговское, ул.Кравченко 80

ФИО руководителя Голиков Николай Александрович

Телефон/факс 8-86631-9-35-35

E-mail adm_chernig@mail.ru

ИНН 0704001794

КПП 071601001

ОКОГУ 32500

ОКПО 04293559

ОКВЭД 75. 11.32

ОКАТО 83225000040

ОКОПФ 72

ОКФС 14

Документы - основания возникновения вещного права

Постановление местной администрации Прохладненского муниципального района №155 от 04.03.2010г.

Наименование вещного права муниципальная собственность

2. Наименование автомобильной дороги подъезд к МТМ

3. Идентификационный номер автомобильной дороги 83 225 865 ОП МП Ч-5

4. Протяженность автомобильной дороги (км) 0,05

5. Сведения о соответствии автомобильной дороги и ее участков техническим характеристикам класса и категории:

Техническая категория V

в том числе по участкам V

Класс обычная автомобильная дорога (не скоростная)

в том числе по участкам _____

6. Вид разрешенного использования автомобильной дороги общего пользования

в том числе по участкам _____

7. Иные сведения об автомобильной дороге и ее характеристиках:

Значение местного значения

Месторасположение КБР, Прохладненский район, с.п. Черниговское

Дата ввода в эксплуатацию нет сведений

в том числе по участкам _____

Стоимость автомобильной дороги (тыс. рублей):

Балансовая 8,408

Остаточная 0

на 1.12.2012г.

Среднегодовая интенсивность движения (автомобилей/сутки) нет сведений

Максимальная интенсивность (автомобилей/сутки) нет сведений

в том числе по участкам _____

Перечень прилагаемых документов:


1. Постановление №39 от 3 декабря 2012 г. «Об утверждении Перечня автомобильных дорог общего пользования местного значения в границах сельского поселения Черниговское и о присвоении идентификационных номеров автомобильным дорогам общего пользования местного значения.
2. Постановление местной администрации Прохладненского муниципального района №155 от 04.03.2010г. «Об утверждении Титульного списка автомобильных дорог общего пользования в населенных пунктах Прохладненского муниципального района в средних показателях стоимости 1 кв. м. автомобильных дорог»

Сведения верны:

Глава местной администрации с.п. Черниговское

Голиков Н.А.





(дата)

ИНФОРМАЦИОННАЯ КАРТА
автомобильной дороги

1. Сведения о собственнике, владельце автомобильной дороги:
Полное наименование Местная администрация сельского поселения Черниговское
Прохладненского муниципального района КБР

ОГРН 1020701192610

Дата государственной регистрации 10.08.09г.

Адрес (место нахождения) КБР, Прохладненский район, с.п. Черниговское,
ул.Кравченко 80

ФИО руководителя Голиков Николай Александрович

Телефон/факс 8-86631-9-35-35

E-mail adm_chernig@mail.ru

ИНН 0704001794

КПП 071601001

ОКОГУ 32500

ОКПО 04293559

ОКВЭД 75. 11.32

ОКАТО 83225000040

ОКОПФ 72

ОКФС 14

Документы - основания возникновения вещного права

Постановление местной администрации Прохладненского муниципального района
№155 от 04.03.2010г.

Наименование вещного права муниципальная собственность

2. Наименование автомобильной дороги ул. Степная

3. Идентификационный номер автомобильной дороги 83 225 865 ОП МП Ч-6

4. Протяженность автомобильной дороги (км) 1,3

5. Сведения о соответствии автомобильной дороги и ее участков
техническим характеристикам класса и категории:

Техническая категория V

в том числе по участкам V

Класс обычная автомобильная дорога (не скоростная)

в том числе по участкам _____

6. Вид разрешенного использования автомобильной дороги общего пользования

в том числе по участкам _____

7. Иные сведения об автомобильной дороге и ее характеристиках:

Значение местного значения

Месторасположение КБР, Прохладненский район, с.п. Черниговское

Дата ввода в эксплуатацию нет сведений

в том числе по участкам _____

Стоимость автомобильной дороги (тыс. рублей):

Балансовая 4252,372

Остаточная 0

на 1.12.2012г.

Среднегодовая интенсивность движения (автомобилей/сутки) нет сведений

Максимальная интенсивность (автомобилей/сутки) нет сведений

в том числе по участкам _____


Перечень прилагаемых документов:

1. Постановление №39 от 3 декабря 2012 г. «Об утверждении Перечня автомобильных дорог общего пользования местного значения в границах сельского поселения Черниговское и о присвоении идентификационных номеров автомобильным дорогам общего пользования местного значения.
2. Постановление местной администрации Прохладненского муниципального района №155 от 04.03.2010г. «Об утверждении Титульного списка автомобильных дорог общего пользования в населенных пунктах Прохладненского муниципального района в средних показателях стоимости 1 кв. м. автомобильных дорог»

Сведения верны:


Глава местной администрации с.п. Черниговское

М.П.



(дата)

Голиков Н.А.



ИНФОРМАЦИОННАЯ КАРТА
автомобильной дороги

1. Сведения о собственнике, владельце автомобильной дороги:

Полное наименование Местная администрация сельского поселения Черниговское
Прохладненского муниципального района КБР

ОГРН 1020701192610

Дата государственной регистрации 10.08.09г.

Адрес (место нахождения) КБР, Прохладненский район, с.п. Черниговское,
ул.Кравченко 80

ФИО руководителя Голиков Николай Александрович

Телефон/факс 8-86631-9-35-35

E-mail adm_chernig@mail.ru

ИНН 0704001794

КПП 071601001

ОКОГУ 32500

ОКПО 04293559

ОКВЭД 75.11.32

ОКАТО 83225000040

ОКОПФ 72

ОКФС 14

Документы - основания возникновения вещного права

Постановление местной администрации Прохладненского муниципального района
№155 от 04.03.2010г.

Наименование вещного права муниципальная собственность

2. Наименование автомобильной дороги ул. Виноградная

3. Идентификационный номер автомобильной дороги 83 225 865 ОП МП ч-7

4. Протяженность автомобильной дороги (км) 0,4

5. Сведения о соответствии автомобильной дороги и ее участков
техническим характеристикам класса и категории:

Техническая категория V

в том числе по участкам V

Класс обычная автомобильная дорога (не скоростная)

в том числе по участкам _____

6. Вид разрешенного использования автомобильной дороги общего пользования

в том числе по участкам _____

7. Иные сведения об автомобильной дороге и ее характеристиках:

Значение местного значения

Месторасположение КБР, Прохладненский район, с. Саратовское

Дата ввода в эксплуатацию нет сведений

в том числе по участкам _____

Стоимость автомобильной дороги (тыс. рублей):

Балансовая 1168,671

Остаточная 0

на 1.12.2012г.

Среднегодовая интенсивность движения (автомобилей/сутки) нет сведений

Максимальная интенсивность (автомобилей/сутки) нет сведений

в том числе по участкам _____

Перечень прилагаемых документов:

1. Постановление №39 от 3 декабря 2012 г. «Об утверждении Перечня автомобильных дорог общего пользования местного значения в границах сельского поселения Черниговское и о присвоении идентификационных номеров автомобильным дорогам общего пользования местного значения.
2. Постановление местной администрации Прохладненского муниципального района №155 от 04.03.2010г. «Об утверждении Титульного списка автомобильных дорог общего пользования в населенных пунктах Прохладненского муниципального района в средних показателях стоимости 1 кв. м. автомобильных дорог»

Сведения верны:

Глава местной администрации с.п. Черниговское

Голиков Н.А.



(дата)

ИНФОРМАЦИОННАЯ КАРТА
автомобильной дороги

1. Сведения о собственнике, владельце автомобильной дороги:
Полное наименование Местная администрация сельского поселения Черниговское
Прохладненского муниципального района КБР

ОГРН 1020701192610

Дата государственной регистрации 10.08.09г.

Адрес (место нахождения) КБР, Прохладненский район, с.п. Черниговское,
ул.Кравченко 80

ФИО руководителя Голиков Николай Александрович

Телефон/факс 8-86631-9-35-35

E-mail adm_chernig@mail.ru

ИНН 0704001794

КПП 071601001

ОКОГУ 32500

ОКПО 04293559

ОКВЭД 75. 11.32

ОКАТО 83225000040

ОКОПФ 72

ОКФС 14

Документы - основания возникновения вещного права

Постановление местной администрации Прохладненского муниципального района
№155 от 04.03.2010г.

Наименование вещного права муниципальная собственность

2. Наименование автомобильной дороги подъезд к МТФ

3. Идентификационный номер автомобильной дороги 83 225 865 ОП МП Ч-8

4. Протяженность автомобильной дороги (км) 0,4

5. Сведения о соответствии автомобильной дороги и ее участков
техническим характеристикам класса и категории:

Техническая категория V

в том числе по участкам V

Класс обычная автомобильная дорога (не скоростная)

в том числе по участкам _____

6. Вид разрешенного использования автомобильной дороги общего пользования

в том числе по участкам _____

7. Иные сведения об автомобильной дороге и ее характеристиках:

Значение местного значения

Месторасположение КБР, Прохладненский район, с. Саратовское

Дата ввода в эксплуатацию нет сведений

в том числе по участкам _____

Стоимость автомобильной дороги (тыс. рублей):

Балансовая 876,504

Остаточная 0

на 1.12.2012г.

Среднегодовая интенсивность движения (автомобилей/сутки) нет сведений

Максимальная интенсивность (автомобилей/сутки) нет сведений

в том числе по участкам _____

Перечень прилагаемых документов:

1. Постановление №39 от 3 декабря 2012 г. «Об утверждении Перечня автомобильных дорог общего пользования местного значения в границах сельского поселения Черниговское и о присвоении идентификационных номеров автомобильным дорогам общего пользования местного значения.
2. Постановление местной администрации Прохладненского муниципального района №155 от 04.03.2010г. «Об утверждении Титульного списка автомобильных дорог общего пользования в населенных пунктах Прохладненского муниципального района в средних показателях стоимости 1 кв. м. автомобильных дорог»

Сведения верны:

Глава местной администрации с.п. Черниговское

Голиков Н.А.



(дата)

ИНФОРМАЦИОННАЯ КАРТА
автомобильной дороги

1. Сведения о собственнике, владельце автомобильной дороги:
Полное наименование Местная администрация сельского поселения Черниговское
Прохладненского муниципального района КБР

ОГРН 1020701192610

Дата государственной регистрации 10.08.09г.

Адрес (место нахождения) КБР, Прохладненский район, с.п. Черниговское,
ул.Кравченко 80

ФИО руководителя Голиков Николай Александрович

Телефон/факс 8-86631-9-35-35

E-mail adm_chernig@mail.ru

ИНН 0704001794

КПП 071601001

ОКОГУ 32500

ОКПО 04293559

ОКВЭД 75. 11.32

ОКАТО 83225000040

ОКОПФ 72

ОКФС 14

Документы - основания возникновения вещного права

Постановление местной администрации Прохладненского муниципального района
№155 от 04.03.2010г.

Наименование вещного права муниципальная собственность

2. Наименование автомобильной дороги подъезд к кладбищу

3. Идентификационный номер автомобильной дороги 83 225 865 ОП МП Ч-9

4. Протяженность автомобильной дороги (км) 0,2

5. Сведения о соответствии автомобильной дороги и ее участков
техническим характеристикам класса и категории:

Техническая категория V

в том числе по участкам V

Класс обычная автомобильная дорога (не скоростная)

в том числе по участкам _____

6. Вид разрешенного использования автомобильной дороги общего пользования

в том числе по участкам _____

7. Иные сведения об автомобильной дороге и ее характеристиках:

Значение местного значения

Месторасположение КБР, Прохладненский район, с. Саратовское

Дата ввода в эксплуатацию нет сведений

в том числе по участкам _____

Стоимость автомобильной дороги (тыс. рублей):

Балансовая 272,69

Остаточная 0

на 1.12.2012г.

Среднегодовая интенсивность движения (автомобилей/сутки) нет сведений

Максимальная интенсивность (автомобилей/сутки) нет сведений

в том числе по участкам _____

Перечень прилагаемых документов:

1. Постановление №39 от 3 декабря 2012 г. «Об утверждении Перечня автомобильных дорог общего пользования местного значения в границах сельского поселения Черниговское и о присвоении идентификационных номеров автомобильным дорогам общего пользования местного значения.
2. Постановление местной администрации Прохладненского муниципального района №155 от 04.03.2010г. «Об утверждении Титульного списка автомобильных дорог общего пользования в населенных пунктах Прохладненского муниципального района в средних показателях стоимости 1 кв. м. автомобильных дорог»

Сведения верны:

Глава местной администрации с.п. Черниговское

Голиков Н.А.



[Handwritten signature]

(дата)

Карта включена в реестр

М.П.

_____ (дата)

_____ (подпись)

_____ (Ф.И.О.)

Карта списана в архив

_____ (основание)

М.П.

_____ (дата)

_____ (подпись)

_____ (Ф.И.О.)

ИНФОРМАЦИОННАЯ КАРТА
автомобильной дороги

1. Сведения о собственнике, владельце автомобильной дороги:
Полное наименование Местная администрация сельского поселения Черниговское
Прохладенского муниципального района КБР

ОГРН 1020701192610

Дата государственной регистрации 10.08.09г.

Адрес (место нахождения) КБР, Прохладенский район, с.п. Черниговское,
ул.Кравченко 80

ФИО руководителя Голиков Николай Александрович

Телефон/факс 8-86631-9-35-35

E-mail adm_chernig@mail.ru

ИНН 0704001794

КПП 071601001

ОКОГУ 32500

ОКПО 04293559

ОКВЭД 75. 11.32

ОКАТО 83225000040

ОКОПФ 72

ОКФС 14

Документы - основания возникновения вещного права

Постановление местной администрации Прохладенского муниципального района
№155 от 04.03.2010г.

Наименование вещного права муниципальная собственность

2. Наименование автомобильной дороги ул. Садовая

3. Идентификационный номер автомобильной дороги 83 225 865 ОП МП Ч-10

4. Протяженность автомобильной дороги (км) 0,4

5. Сведения о соответствии автомобильной дороги и ее участков
техническим характеристикам класса и категории:

Техническая категория V

в том числе по участкам V

Класс обычная автомобильная дорога (не скоростная)

в том числе по участкам _____

6. Вид разрешенного использования автомобильной дороги общего пользования

в том числе по участкам _____

7. Иные сведения об автомобильной дороге и ее характеристиках:

Значение местного значения

Месторасположение КБР, Прохладенский район, с. Саратовское

Дата ввода в эксплуатацию нет сведений

в том числе по участкам _____

Стоимость автомобильной дороги (тыс. рублей):

Балансовая 204,517

Остаточная 0 на 1.12.2012г.

Среднегодовая интенсивность движения (автомобилей/сутки) нет сведений

Максимальная интенсивность (автомобилей/сутки) нет сведений

в том числе по участкам _____

Перечень прилагаемых документов:

1. Постановление №39 от 3 декабря 2012 г. «Об утверждении Перечня автомобильных дорог общего пользования местного значения в границах сельского поселения Черниговское и о присвоении идентификационных номеров автомобильным дорогам общего пользования местного значения.
2. Постановление местной администрации Прохладенского муниципального района №155 от 04.03.2010г. «Об утверждении Титульного списка автомобильных дорог общего пользования в населенных пунктах Прохладенского муниципального района в средних показателях стоимости 1 кв. м. автомобильных дорог»

Сведения верны:

Глава местной администрации с.п. Черниговское

Голиков Н.А.



(дата)